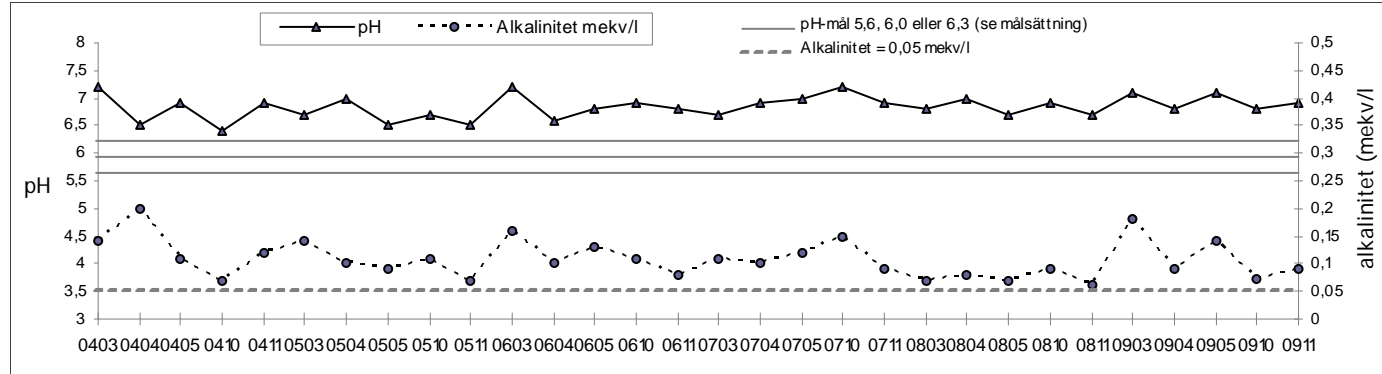


## 6. Vattenkemiska resultat

413 KYMSÄLVEN



**Objektnamn:** Honkamackbäcken

**X-koordinater:** 6658120

**Y-koordinater:** 1327510

**Stationsnamn:** Honkamacksälven, timbon

**Stations-ID:** 17STA0922

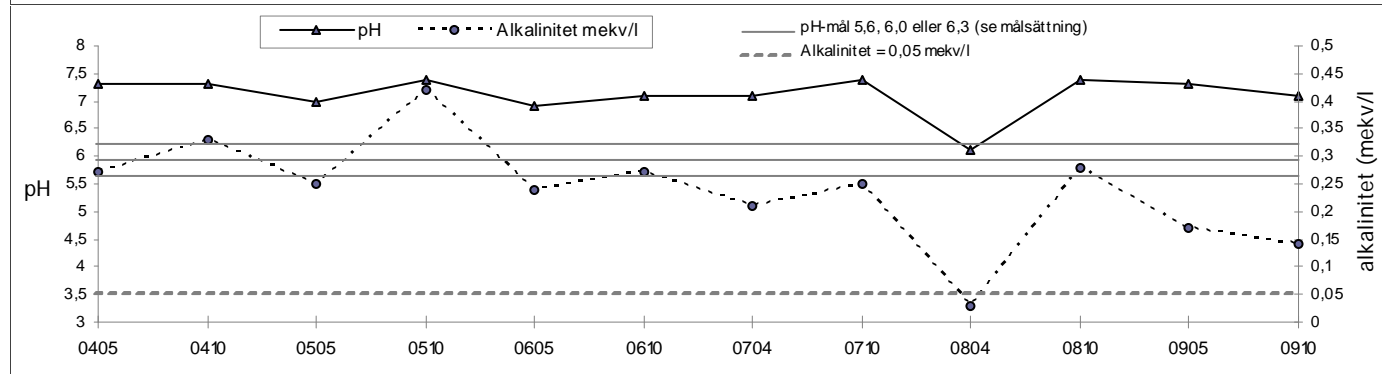
**Delprogram:** V-kemi Målpunkt VDR

**Målsättning (pH):** 6

**Aktuell**

**provtagare:** Berg Olle

**Anmärkningar:**



**Objektnamn:** STORSJÖN

**X-koordinater:** 6666380

**Y-koordinater:** 1325650

**Stationsnamn:** Storsjön utlo

**Stations-ID:** 17STA2605

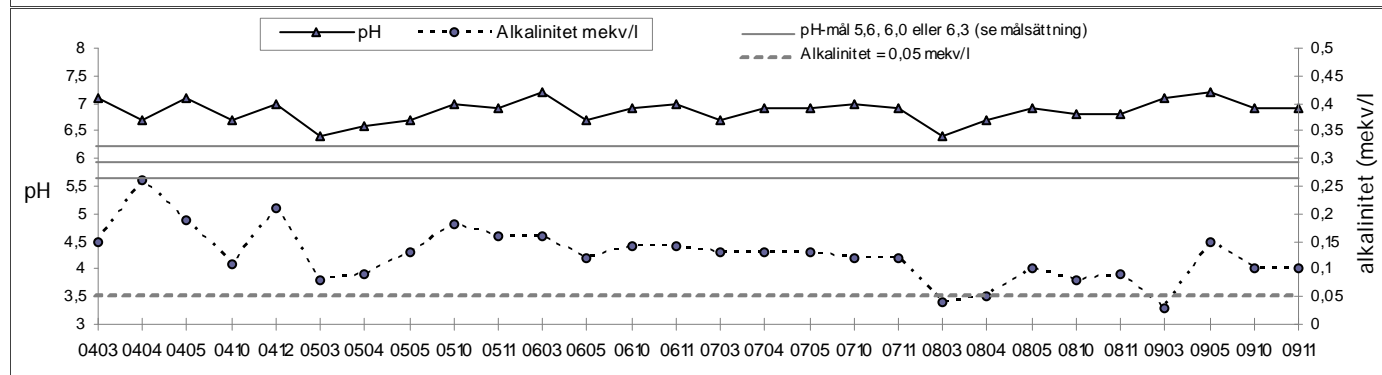
**Delprogram:** V-kemi Målpunkt SJÖ

**Målsättning (pH):** 6

**Aktuell**

**provtagare:** Berg Olle

**Anmärkningar:**



**Objektnamn:** Metbäcken

**X-koordinater:** 6660620

**Y-koordinater:** 1326080

**Stationsnamn:** Metbäcken, före svartbäck

**Stations-ID:** 17STA2077

**Delprogram:** V-kemi Målpunkt VDR

**Målsättning (pH):** 6

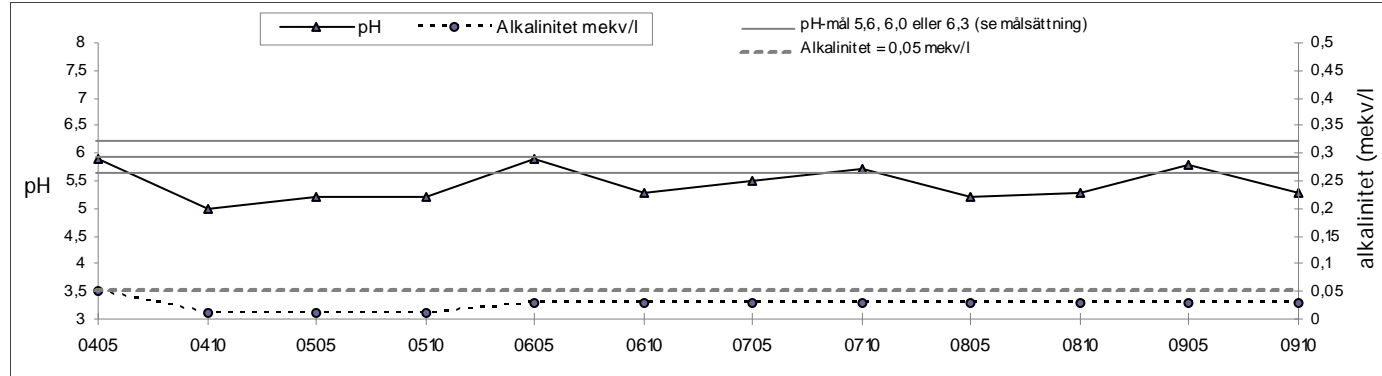
**Aktuell**

**provtagare:** Berg Olle

**Anmärkningar:**

## 6. Vattenkemiska resultat

413 KYMSÄLVEN



**Objektnamn:** Svartbäcken

**X-koordinater:** 6662550

**Y-koordinater:** 1326720

**Stationsnamn:** Svartbäcken, före Metbäck

**Stations-ID:** 17STA3448

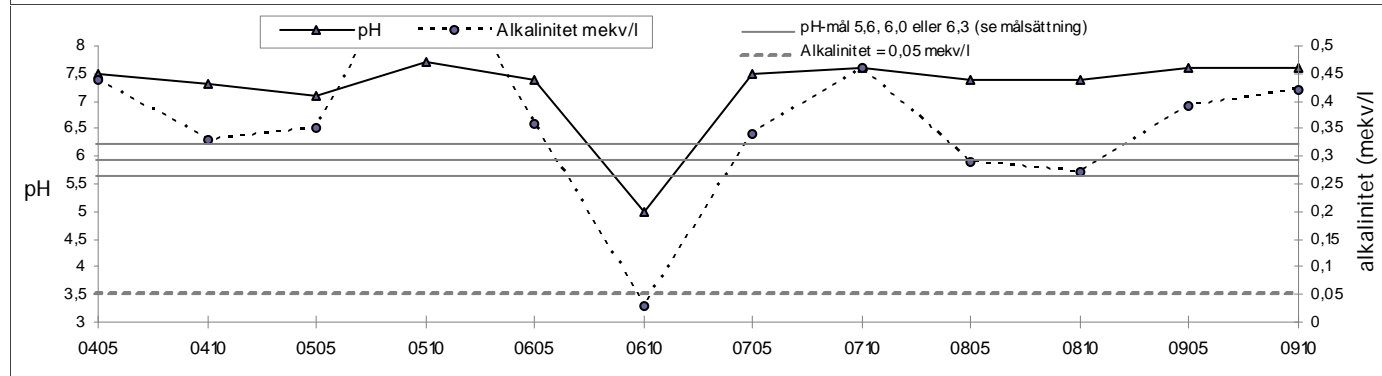
**Delprogram:** V-kemi Styrpunkt VDR

**Målsättning (pH):** 0

**Aktuell**

**provtagare:** Berg Olle

**Anmärkningar:** Ny (2002)



**Objektnamn:** RÄMMESTJÄRNET

**X-koordinater:** 6662180

**Y-koordinater:** 1324020

**Stationsnamn:** Rämmestjärnet utlo

**Stations-ID:** 17STA2571

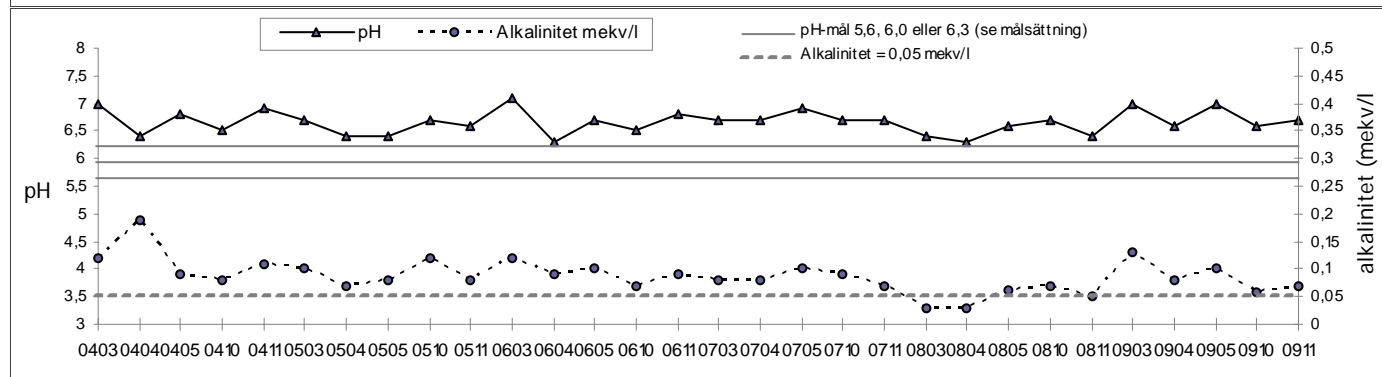
**Delprogram:** V-kemi Målpunkt SJÖ

**Målsättning (pH):** 6

**Aktuell**

**provtagare:** Berg Olle

**Anmärkningar:**



**Objektnamn:** Fäbroälven

**X-koordinater:** 6658810

**Y-koordinater:** 1326300

**Stationsnamn:** Fäbroälven, kvarnen/stn

**Stations-ID:** 17STA0923

**Delprogram:** V-kemi Målpunkt VDR

**Målsättning (pH):** 6

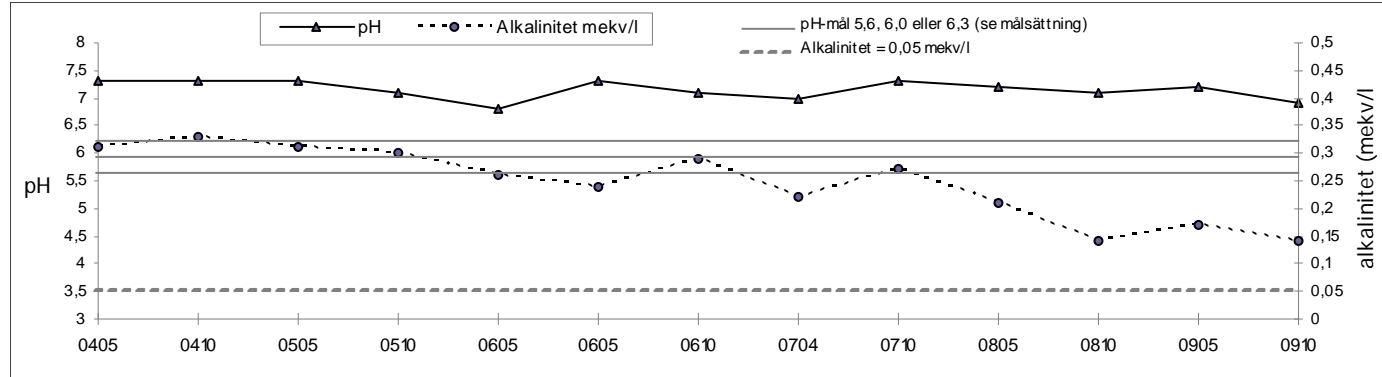
**Aktuell**

**provtagare:** Berg Olle

**Anmärkningar:**

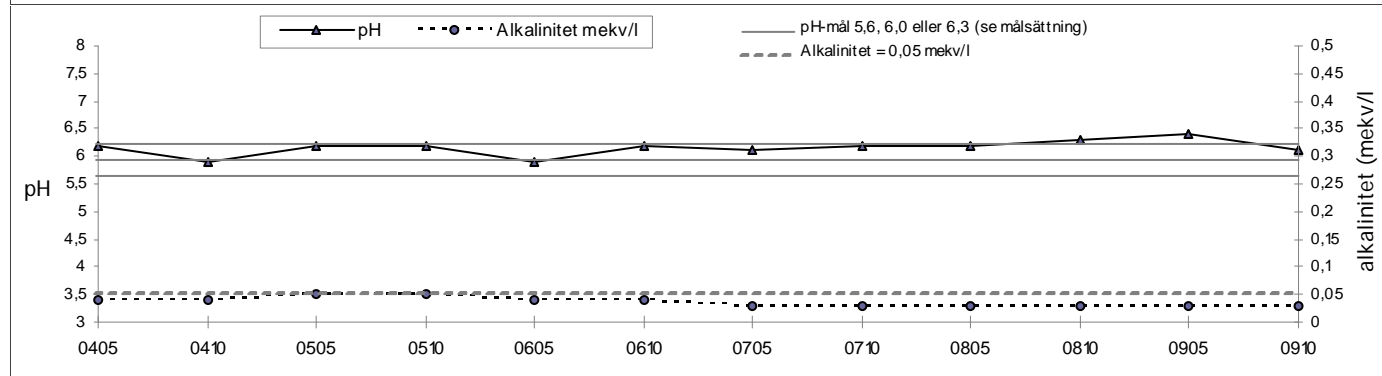
## 6. Vattenkemiska resultat

### 413 KYMSÄLVEN



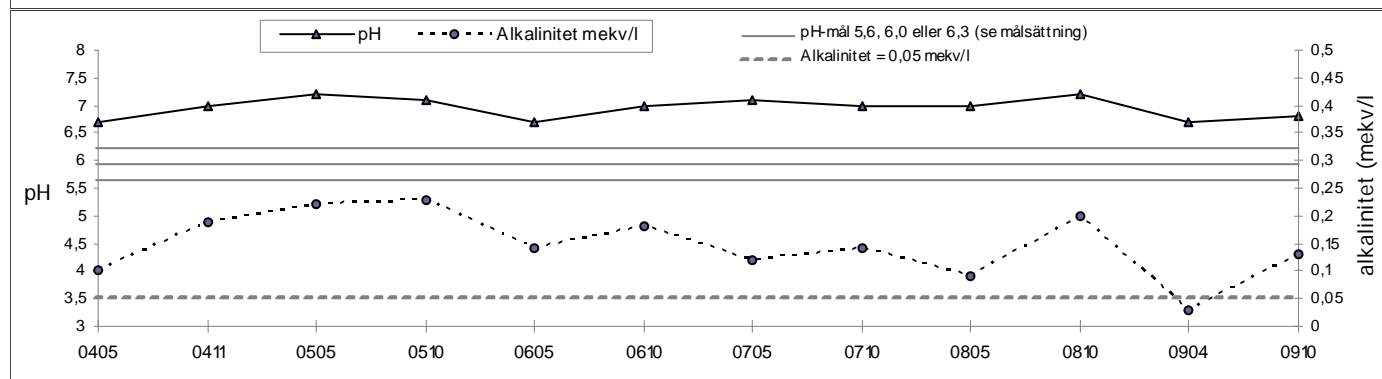
**Objektnamn:** VÄSTRA ABBORRSJÖN

**X-koordinater:** 6657090  
**Y-koordinater:** 1322350  
**Stationsnamn:** V abborrsjön utlo  
**Stations-ID:** 17STA1638  
**Delprogram:** V-kemi Målpunkt SJÖ  
**Målsättning (pH):** 6  
**Aktuell provtagare:** Berg Olle  
**Anmärkningar:**



**Objektnamn:** Tvällälven

**X-koordinater:** 6657750  
**Y-koordinater:** 1326380  
**Stationsnamn:** Tvällälven, kristningstorp  
**Stations-ID:** 17STA3392  
**Delprogram:** V-kemi Styrpunkt VDR  
**Målsättning (pH):**  
**Aktuell provtagare:** Berg Olle  
**Anmärkningar:** Ref (2002)

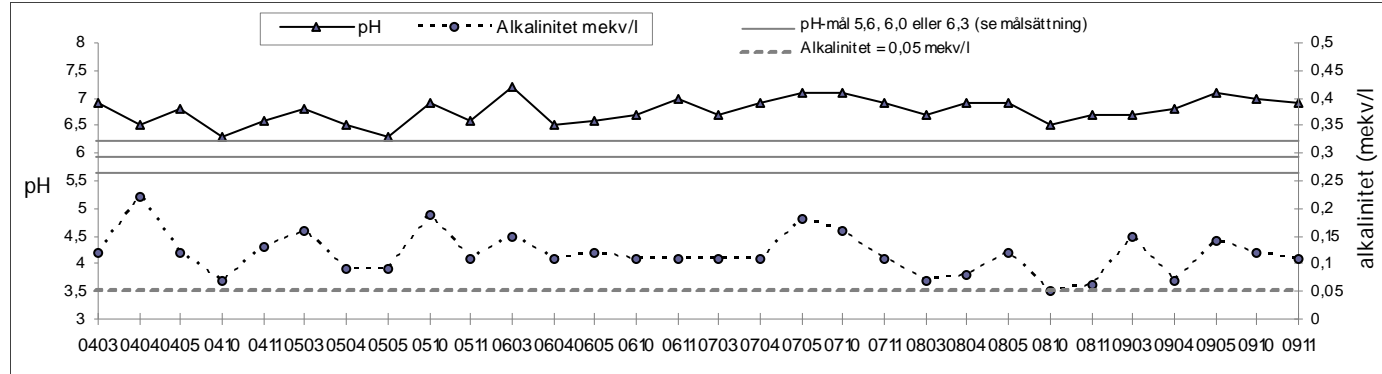


**Objektnamn:** RAGVALDSTJÄRN

**X-koordinater:** 6650490  
**Y-koordinater:** 1332730  
**Stationsnamn:** Ragvaldstjärn utlo  
**Stations-ID:** 17STA2572  
**Delprogram:** V-kemi Målpunkt SJÖ  
**Målsättning (pH):** 6  
**Aktuell provtagare:** Berg Olle  
**Anmärkningar:**

## 6. Vattenkemiska resultat

### 413 KYMSÄLVEN



**Objektnamn:** Drömmersbäcken

**X-koordinater:** 6656100

**Y-koordinater:** 1330880

**Stationsnamn:** Drömmersbäcken, fågelkul

**Stations-ID:** 17STA0919

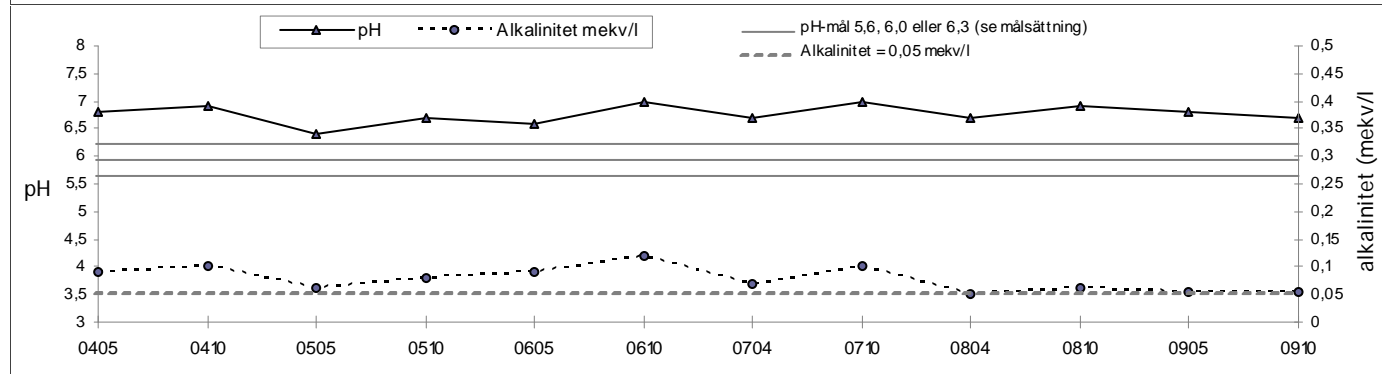
**Delprogram:** V-kemi Målpunkt VDR

**Målsättning (pH):** 6

**Aktuell**

**provtagare:** Berg Olle

**Anmärkningar:**



**Objektnamn:** KYMMEN

**X-koordinater:** 6654780

**Y-koordinater:** 1332650

**Stationsnamn:** Kymmen utlo

**Stations-ID:** 17STA1605

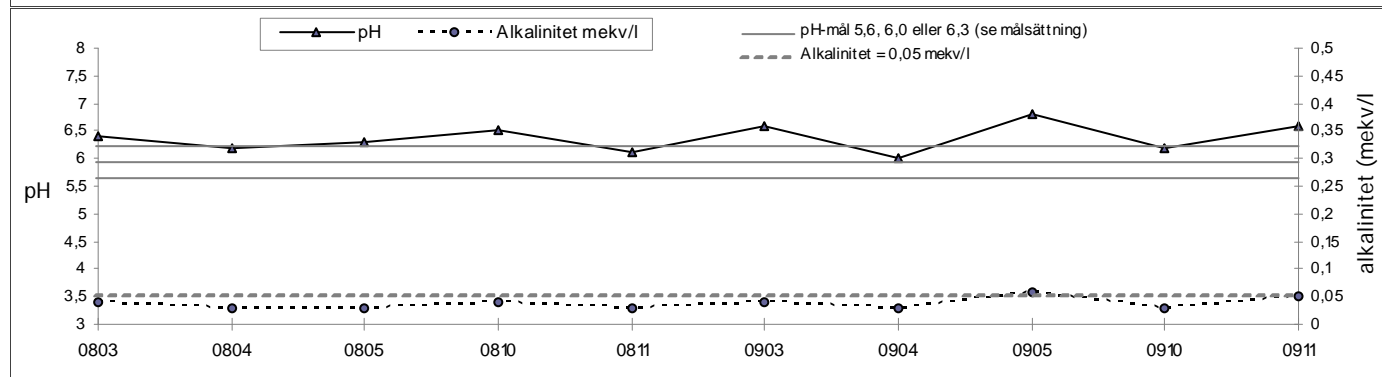
**Delprogram:** V-kemi Målpunkt SJÖ

**Målsättning (pH):** 6

**Aktuell**

**provtagare:** Berg Olle

**Anmärkningar:**



**Objektnamn:** Kymsälven

**X-koordinater:** 6655280

**Y-koordinater:** 1334470

**Stationsnamn:** Kymsälven utlo

**Stations-ID:** 17STA3571

**Delprogram:** V-kemi Målpunkt VDR

**Målsättning (pH):** 6

**Aktuell**

**provtagare:** Berg Olle

**Anmärkningar:** Ny målpunkt 20070926. Ersätter 17STA0915.